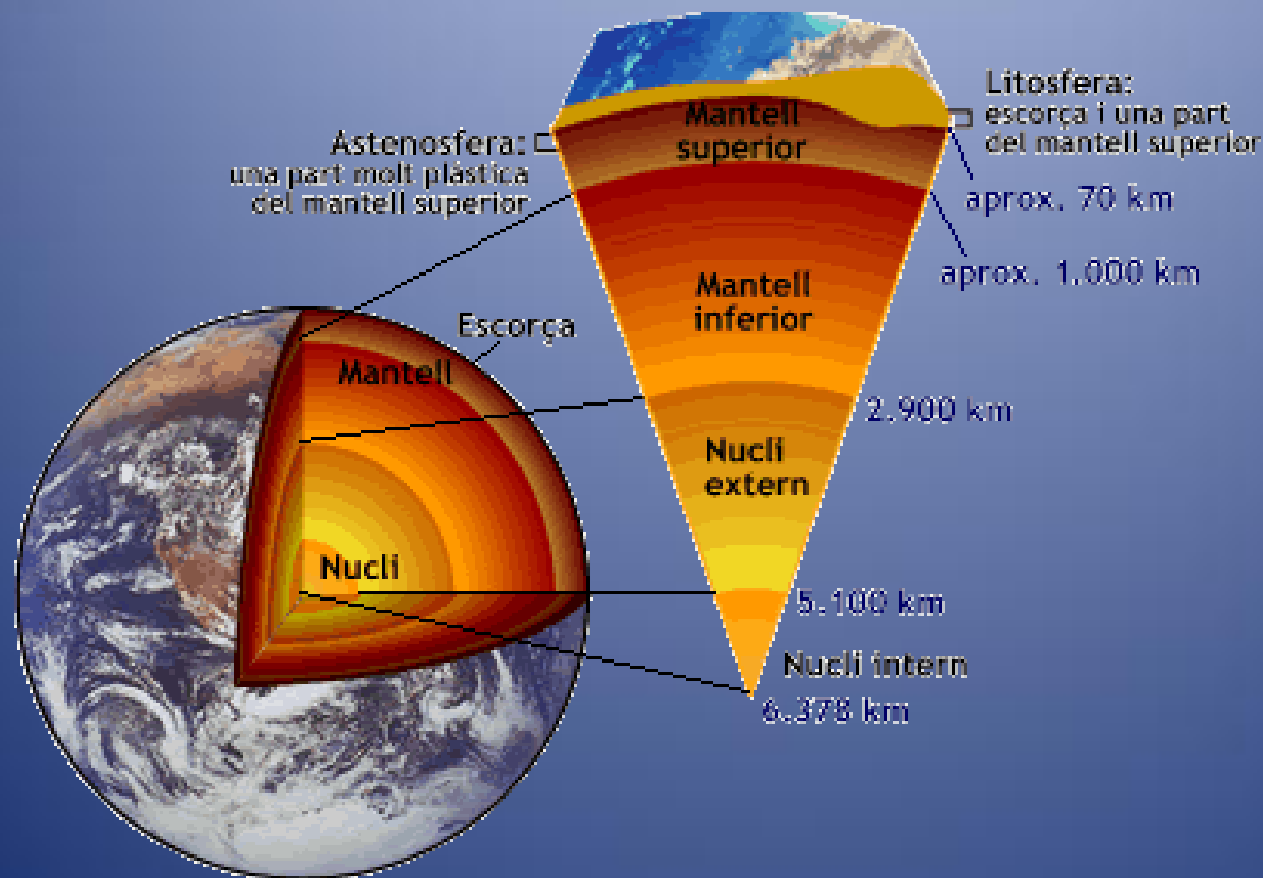


# U2 . El planeta blau. La Terra



# L'esfera terrestre: l'escorça, el mantell i el nucli



L'Escorça: el conjunt de formes distintes de l'escorça terrestre rep el nom de RELLEU





cim

mntanya

serralada

vessant

puig

tartera

vall

afluent

altilplà

cingle

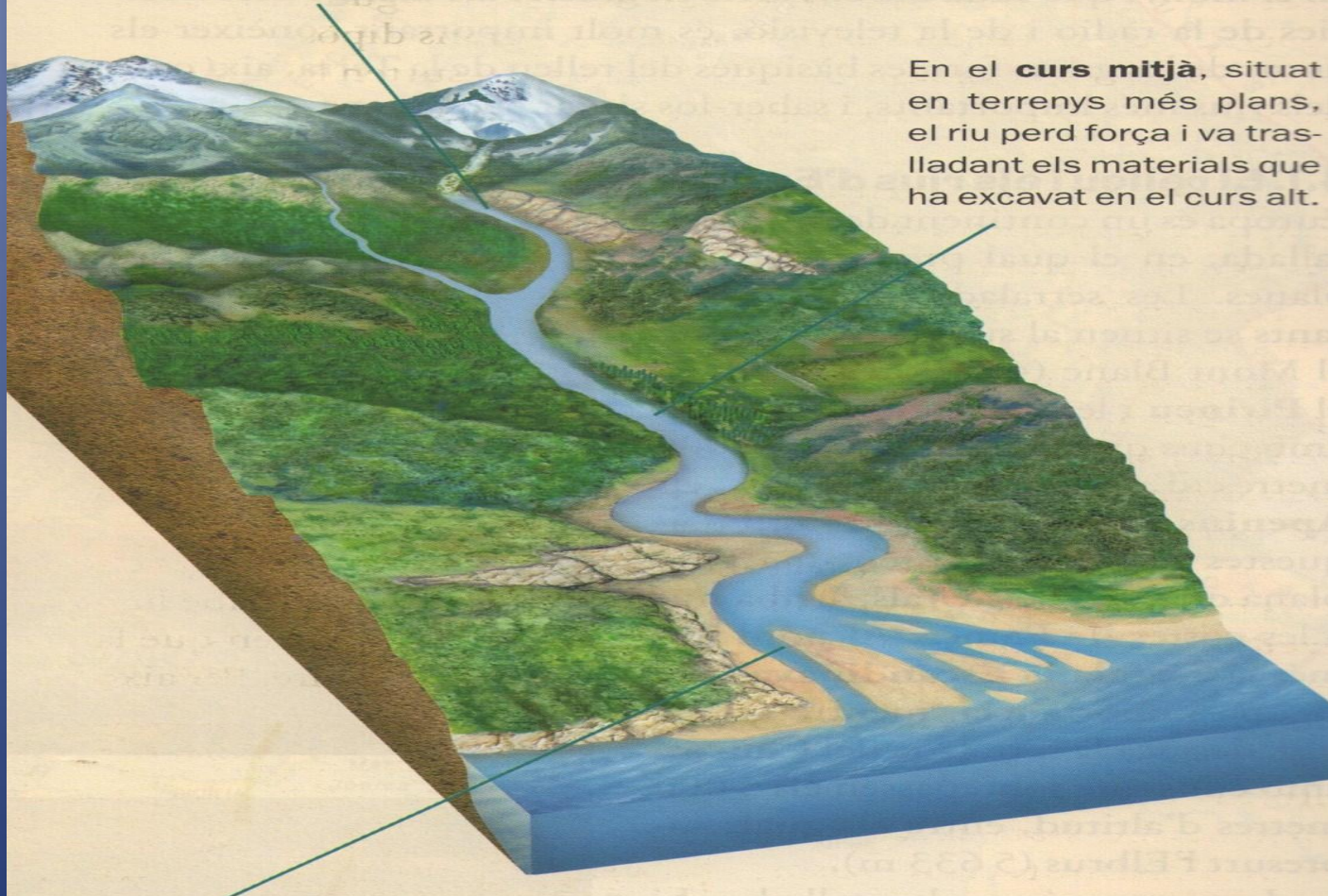
riu

# Formes del relleu

plana

## Els cursos d'un riu

El **curs alt** d'un riu és el més proper a la font. En aquest tram el riu sol baixar amb força i desgasta el relleu per on passa. Excava el territori i arrossega els materials aigües avall. Aquesta acció s'anomena **erosió**.

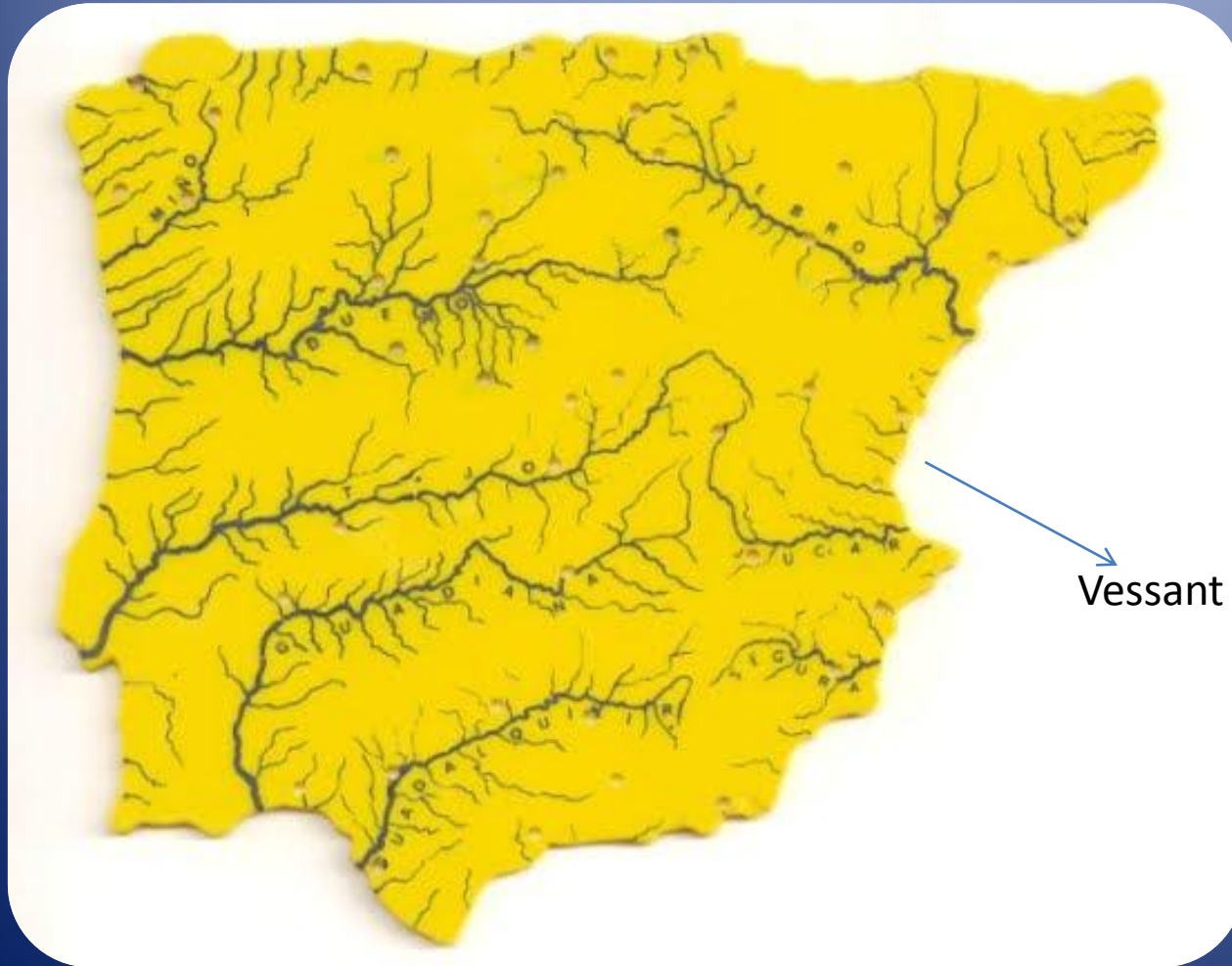


En el **curs mitjà**, situat en terrenys més plans, el riu perd força i va trasladant els materials que ha excavat en el curs alt.

En el **curs baix**, a la vora de la desembocadura, el riu té el màxim cabal perquè ha rebut l'aigua de tots els afluents. En aquest tram perd la força erosiva i diposita els materials arrencats més amunt. Aquesta acció s'anomena **sedimentació**. En alguns casos, els sediments dipositats van guanyant terreny a la mar i formen els **deltas**.

XARXA HIDROGRÀFICA: riu principal i els seus afluents

CONCA FLUVIAL: Territori ocupat per la xarxa hidrogràfica



VESSANT: mar o oceà  
on desemboquen els  
rius

Vessant mediterrània



SITUACIÓN DE EUROPA EN EL MUNDO



EUROPA

OCEANO GLACIAL ÁRTICO

SIBERIA

OCEANO PACÍFICO

MAR ARÁBIGO

OCEANO INDICO

