

The image features the flag of País Basc (Basque Country) as a background. The flag consists of a white cross on a red field, with a green diagonal stripe in each of the four quadrants. The text "País Basc" is centered on the white cross in a yellow-green, outlined font.

País Basc

Bruno Freire
Kiray Maidana
Andrea Carrera
Clàudia Gimenez

Índex:

- 1. Introducció**
- 2. Mapa de la Comunitat Autònoma o nacionalitat**
- 3. Relleu**
- 4. Rius**
- 5. Climograma**
- 6. Població. Capital i ciutats amb imatges.**
- 7. Guia turística.**
 - 7.1. Bandera**
 - 7.2. Himne**
 - 7.3. Dia de la Comunitat**
 - 7.4. Vestit típic**
 - 7.5. Paisatges naturals**
 - 7.6. Monuments emblemàtics**
 - 7.7. Folklore**
 - 7.8. Gastronomia**
- 8. Bibliografia**

INTRODUCCIÓ



MAPA DE LA COMUNITAT



RELLEU

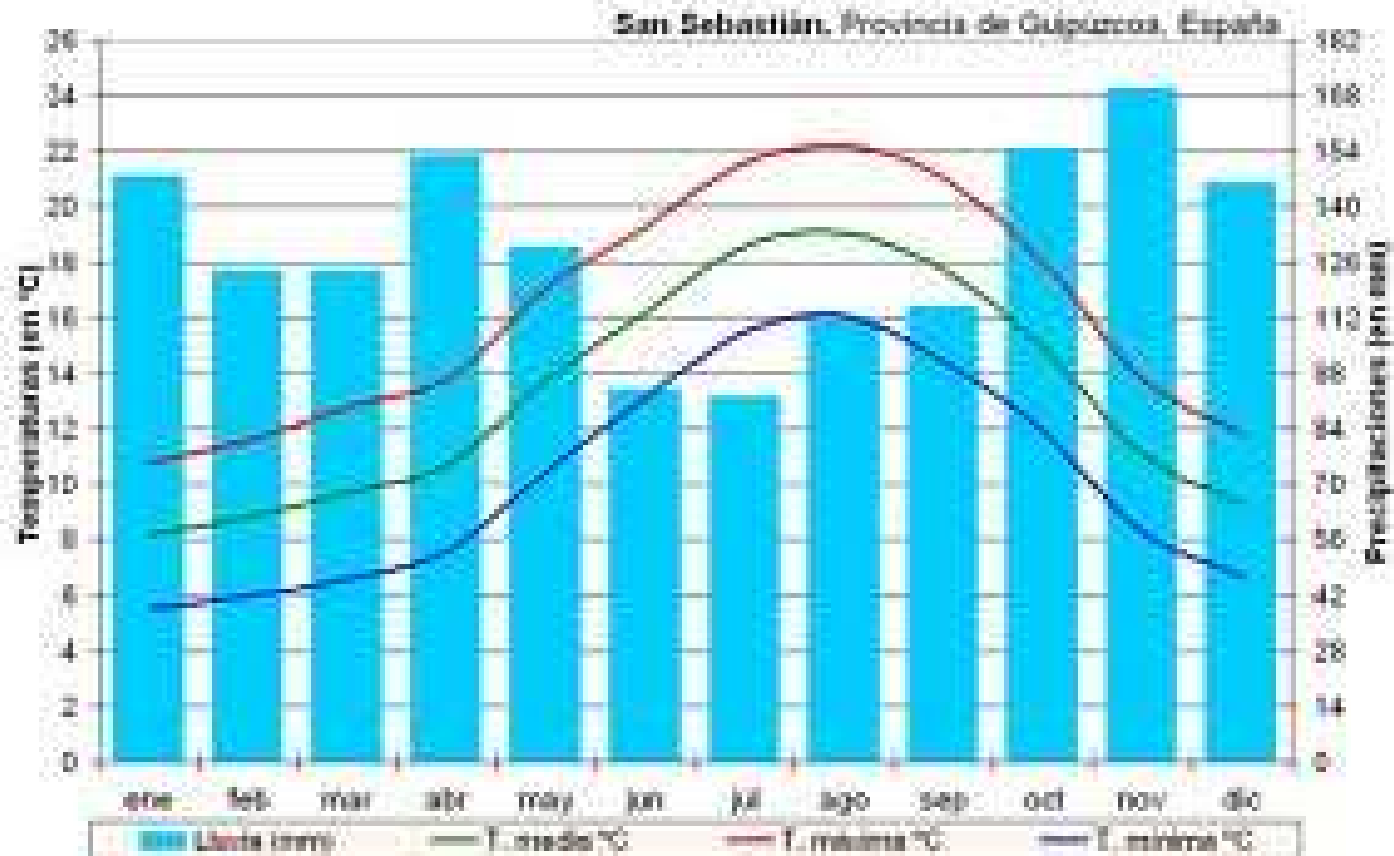


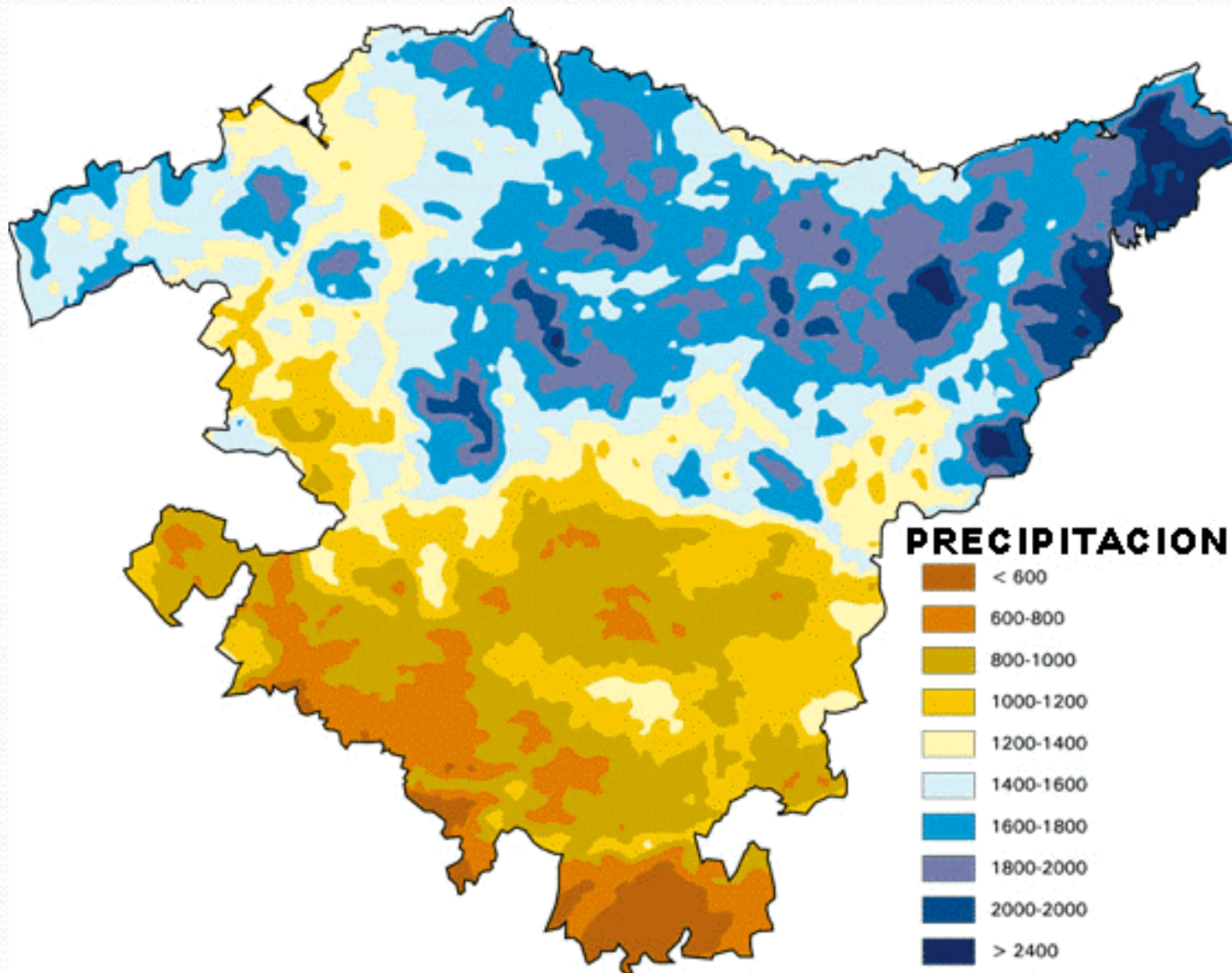
RIUS



CLIMOGRAMA

San Sebastián, Guipúscoa





POBLACIÓ. CAPITAL I CIUTATS.

La capital del País Basc és Vitoria.

2.109.009 habitants.




Guia turística



1. Museu Chillida
- 2 Fuenterrabía
- 3 Platja de “La Concha”
- 4 Poblets de la costa Cantàbrica
- 5 La Ria
- 6 Bilbao
- 7 Guernica
- 8 Museu Guggenheim
- 9 Mercat de La Ribera








GUÍA TURÍSTICA

BANDERA



HIMNE



DIA DE LA COMUNITAT



VESTIT TÍPIC



PAISATGES NATURALS



Bahía de la
Concha



Ratón de
Getaria



Reserva
d'Urdaibai



Cuevas de
Pozalagua

FOLKLORE



MONUMENTS EMBLEMÀTICS



Església de Santa Maria
en Salvatierra



Museu Guggenheim




Santuari de Loiola

GASTRONOMÍA



BIBLIOGRAFIA

- Hem tret la informació d'algunes pàgines web com:
 - Articles de la Viquipedia: “Aberri Aguna”, “El país Vasc”
 - <http://gananzia.com/maravillas-naturales-de-euskadi>
 - http://www.euskalmet.euskadi.net/s07-5853x/es/contenidos/informacion/car_latitud/es_7257/es_1atitud.html
 - <http://pais-vasco.costasur.com/es/clima.html>
 - <http://www.viajejet.com/mapas-pais-vasco/>



Fi