

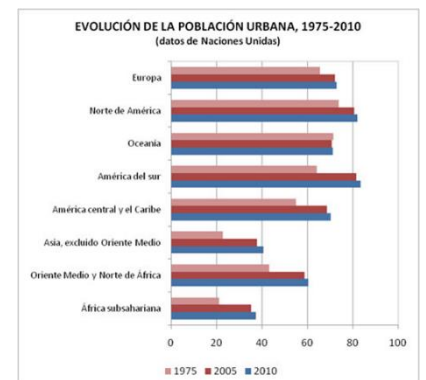


La ciutat
ACTIVITATS
Unitat 7

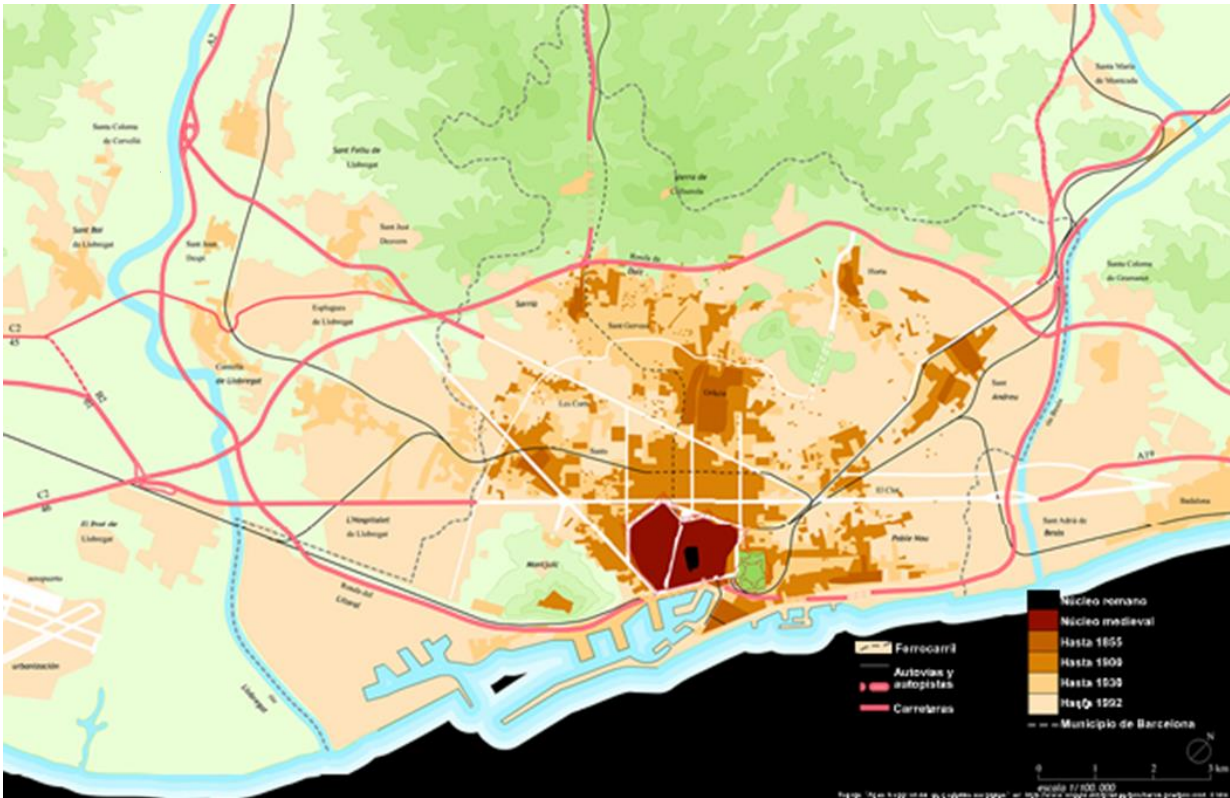
Activitats extretes de la presentació “El poblament” de Salvador Vila Esteve

1. Digues quines són les funcions de les ciutats i posa un exemple concret de cadascuna d'elles tret de la ciutat de Barcelona.

2. A partir dels documents de baix, respon:
 - a) Tipus de cadascun.
 - b) Tema conjunt.
 - c) En quines zones del món hi ha un major percentatge de població urbana? Amb quins percentatges? Quins països tenen un major percentatge de població urbana?
 - d) En quines zones del món hi ha un menor percentatge de població urbana? Amb quins percentatges? Quins països tenen un menor percentatge de població urbana?




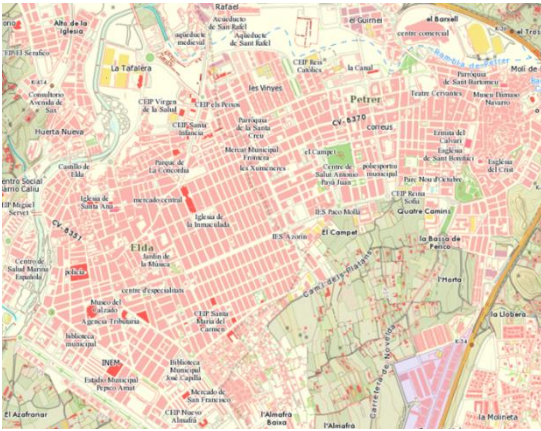
3. A partir del plànol de la ciutat de Barcelona, respon:
 - a) Quina part és la ciutat vella? De quina època històrica és? Per què?
 - b) On està situada l'expansió industrial del segle XIX? Quines característiques té?
 - c) Explica, posant exemples del plànol de Barcelona quan sigui possible, les principals etapes del procés d'urbanització.



4. A partir dels plànols de baix, digues de quin tipus és cadascun i les seves característiques.

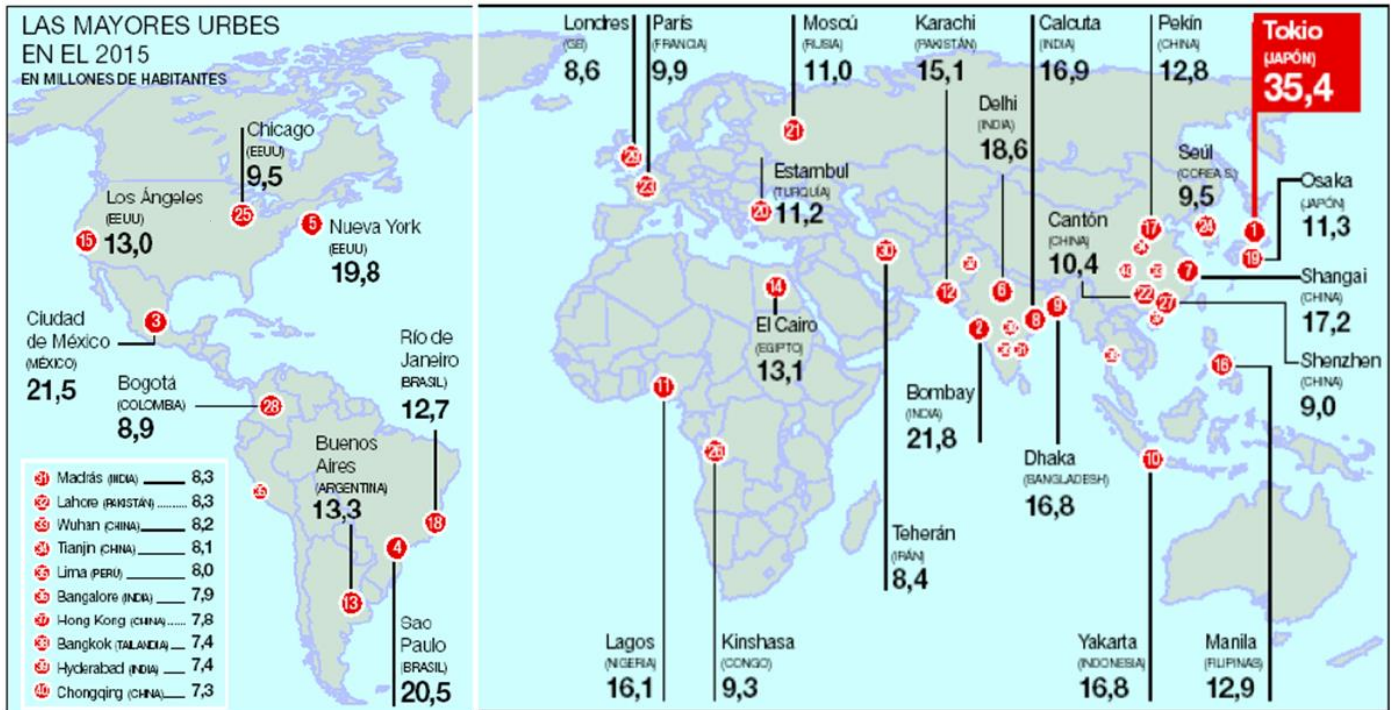


5. Indica a quin tipus d'aglomeració urbana pertany cada imatge i per què.



6. A partir del mapa, respon:

- Tipus.
- Tema.
- Ordena les principals ciutats del món indicant els habitants que té cadascuna i el país i continent on està.
- Com ha evolucionat la taxa d'urbanització? Per què?
- Quines característiques tenen aquestes grans ciutats en l'actualitat?
- Explica, en forma de redacció, les característiques de les grans ciutats en els països desenvolupats i en els països en vies de desenvolupament.



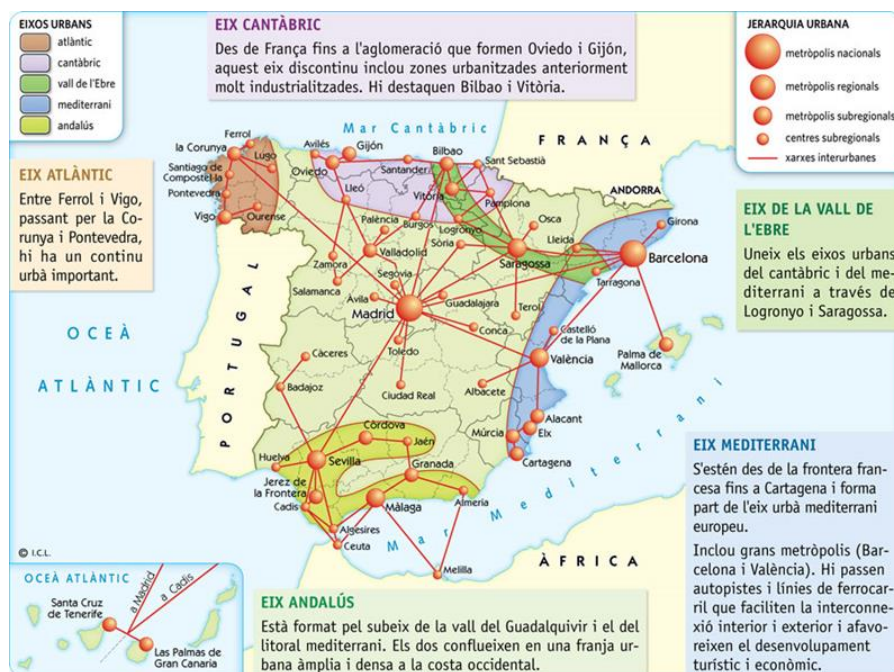
7. A partir del document, respon:
- Tipus, data i lloc d'on s'ha tret el document..
 - Tema.
 - Quin és un dels principals problemes de les ciutats de la Unió Europea?
Per què?
 - Quines són les causes d'aquest problema? Com es podria solucionar?
 - Sintetitza en un quadre resum els problemes mediambientals de les ciutats i les possibles solucions que tu penses que es podrien aplicar a cadascun d'ells.

Segons dades de la Comissió Europea, la contaminació atmosfèrica provoca unes 370.000 morts prematures a la UE, 16.000 de les quals a Espanya. El trànsit és, segons l'Agència Europea del Medi Ambient, la font més gran de contaminació a Europa. La contaminació de l'aire urbà causa el triple de morts que els accidents de trànsit i quasi 10 vegades més que els laborals.

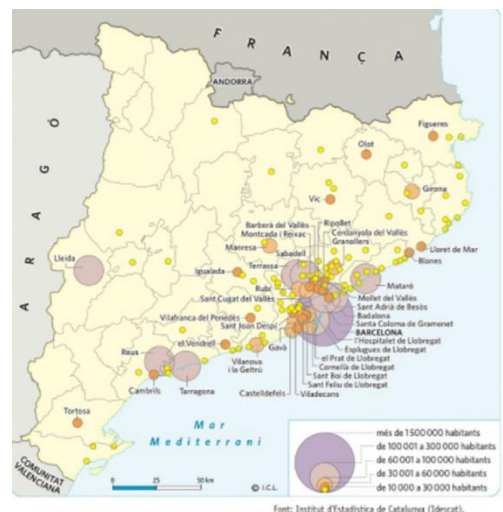
Algunes mesures per a solucionar el problema són reduir la velocitat en les vies pròximes a les ciutats, vigilar el bon estat de l'automòbil, apagar el motor quan estem parats i fomentar la compra de vehicles de baix consum o els nous cotxes elèctrics.

La Vanguardia.es,
setembre de 2010.

8. - A partir del document, respon:
- Tipus.
 - Tema.
 - Quines són les metròpolis nacionals? Per què es diuen així?
 - Quines són les metròpolis regionals? Per què es diuen així?
 - Quines són les metròpolis subregionals? Per què es diuen així?
 - Posa exemples de centres subregionals del mapa i de centres comarcals que coneguis.
 - Quins eixos urbans apareixen al mapa? Digues cinc ciutats de cadascun d'ells.
 - Quins són els principals problemes de les ciutats espanyoles? Què es fa per a intentar solucionar-los?



9. A partir del document, respon:
- Tipus.
 - Tema.
 - Quin és el principal centre urbà català? Quin el segueix? Quins altres centres són importants?
 - Quins eixos urbans destaquen?



10. Activitat de síntesi. Vocabulari:

Poblament:

Ciutat:

Urbanització:

Urbanisme:

Àrea metropolitana:

Conurbació:

Megalòpolis:

Jerarquia urbana:

CBD:

Perifèria: